





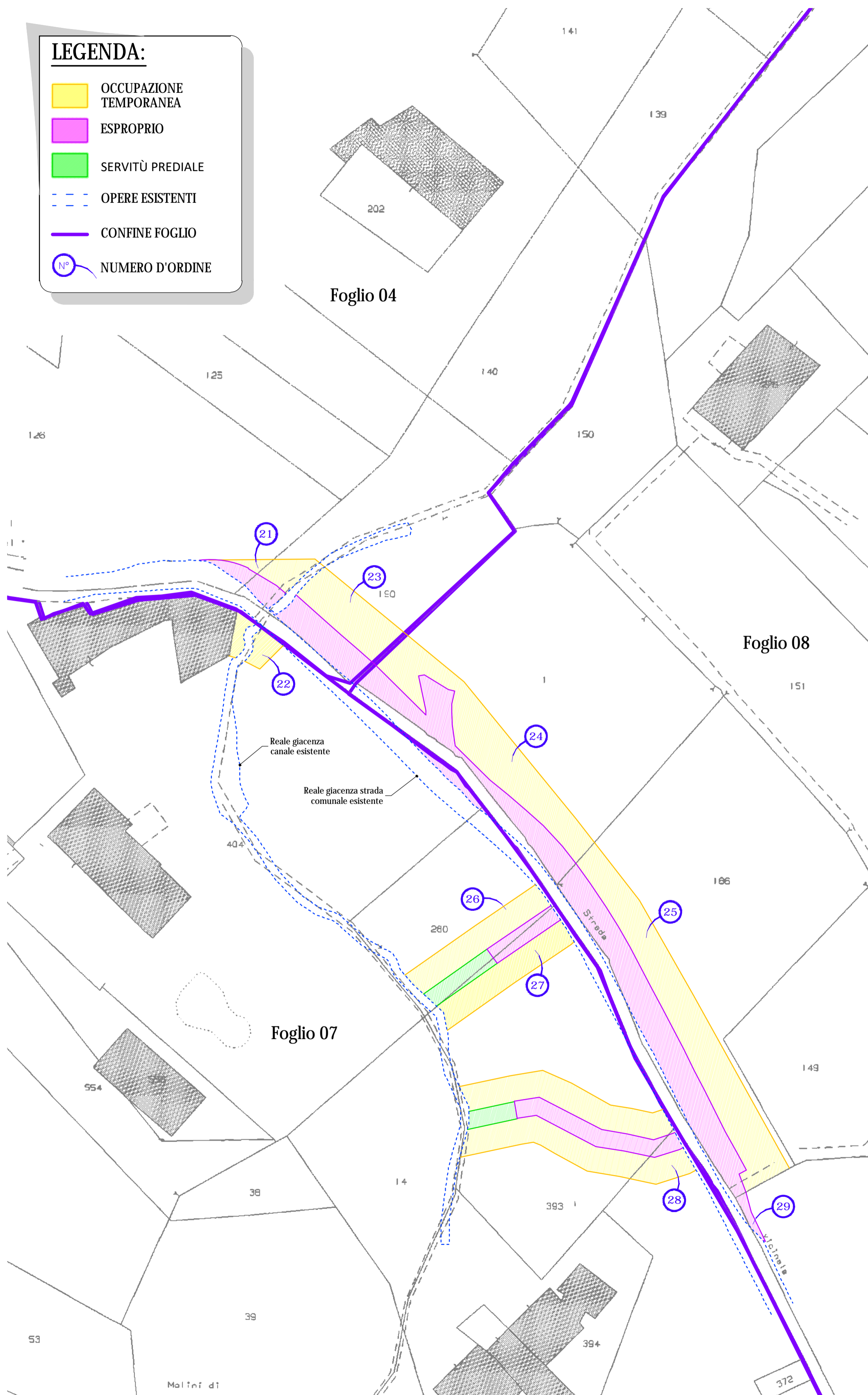


PLANIMETRIA CATASTALE INTERVENTO C

scala 1:500

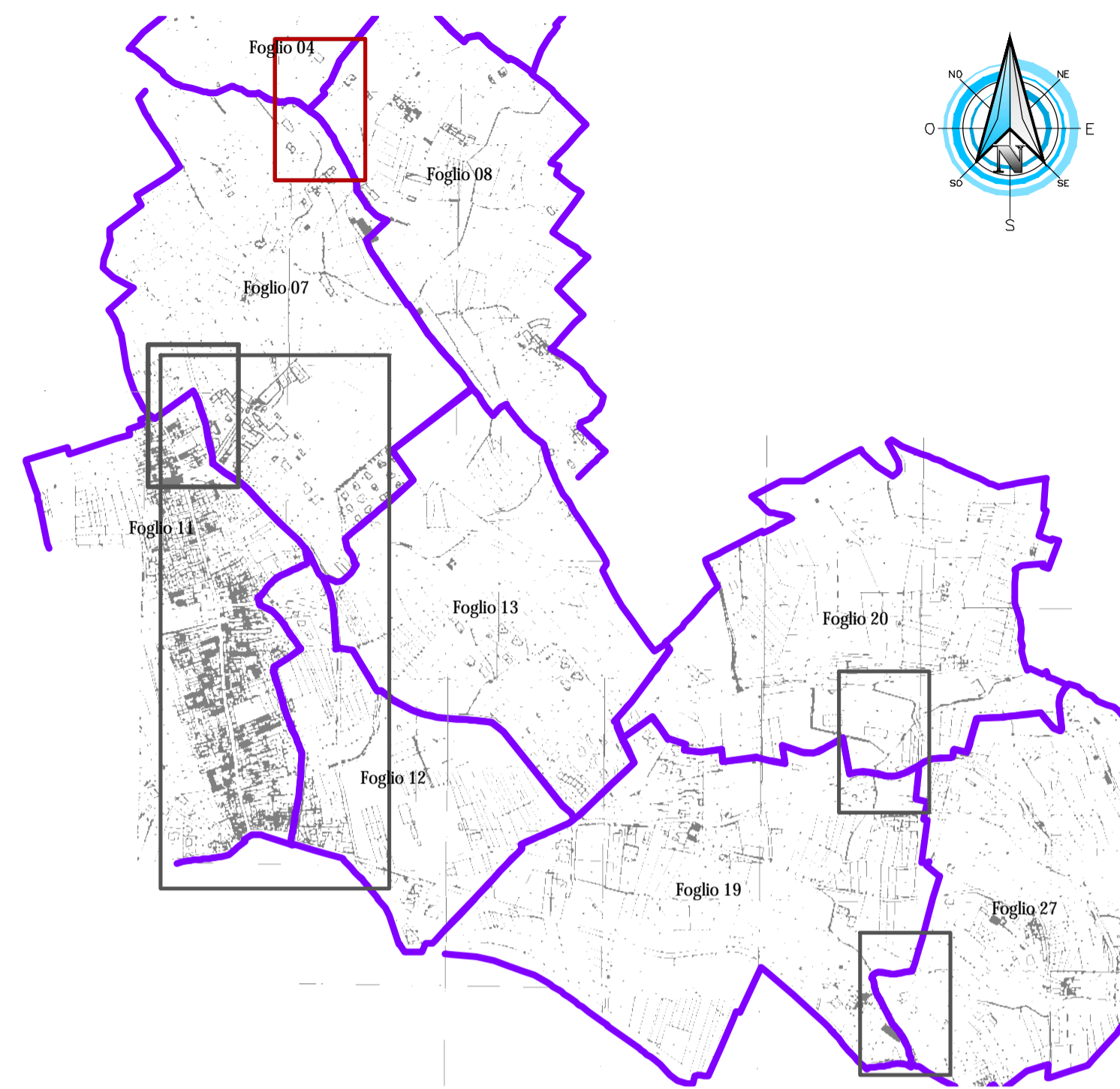
LEGENDA:

-  OCCUPAZIONE TEMPORANEA
-  ESPROPRIO
-  SERVITÙ PREDIALE
-  OPERE ESISTENTI
-  CONFINE FOGLIO
-  NUMERO D'ORDINE



INQUADRAMENTO INTERVENTI SU BASE CATASTALE

scala 1:10 000



COMMITTENTE:



COMUNE DI BOLLENGO

IL RESPONSABILE DEL PROCEDIMENTO:

OGGETTO:

INTERVENTI DI MITIGAZIONE DEL RISCHIO DI DISSESTO IDROGEOLOGICO RETICOLO IDROGRAFICO E A PROTEZIONE ABITATI IN COMUNE DI BOLLENGO

LOCALITÀ DELL'INTERVENTO:

COMUNE DI BOLLENGO

FASE PROGETTUALE:

PROGETTO DEFINITIVO - ESECUTIVO

REVISIONE	DATA	DESCRIZIONE	REDATTO	VERIFICATO	RIESAMINATO
8					
7					
6					
5					
4					
3					
2					
1	Agosto 2020	PROGETTO DEFINITIVO - ESECUTIVO		G.N.	G.N.

TITOLO:

PLANIMETRIA CATASTALE - PIANO PARTICELLARE - INTERVENTO C

ARCHIVIO:

4848

FILE N°:

INV.25.35.48.58.67_PARTICELLARE

DATA:

Loranzè, Agosto 2020

TAVOLA N°

4.6

SCALA:

1:500



HYDROGEOS
STUDIO TECNICO ASSOCIATO

Studio Tecnico Associato
ing. GABRIELE
ing. NOASCONO
ing. ODETTO
geol. CAMBULI
ing. VIGNONO
ing. ZAPPALÀ
P.IVA 08462870018

Sede legale
Via Giosuè Gianavello, n. 2
10060 Rora (TO)
TEL. 0121/93.38.93
FAX 0121/95.03.78

Sede operativa
Strada Provinciale 222, n. 31
10010 Loranzè (TO)
TEL. 0125/19.70.499
FAX 0125/56.40.14
e-mail: info.hydrogeos@ilquadrifoglio.to.it

PROGETTISTA:

Dott. Ing. Gianluca NOASCONO
N° 8292 Y ALBO INGEGNERI
PROVINCIA DI TORINO

TIMBRO:



ALTRA FIGURA:

TIMBRO:

ALTRA FIGURA:

TIMBRO: