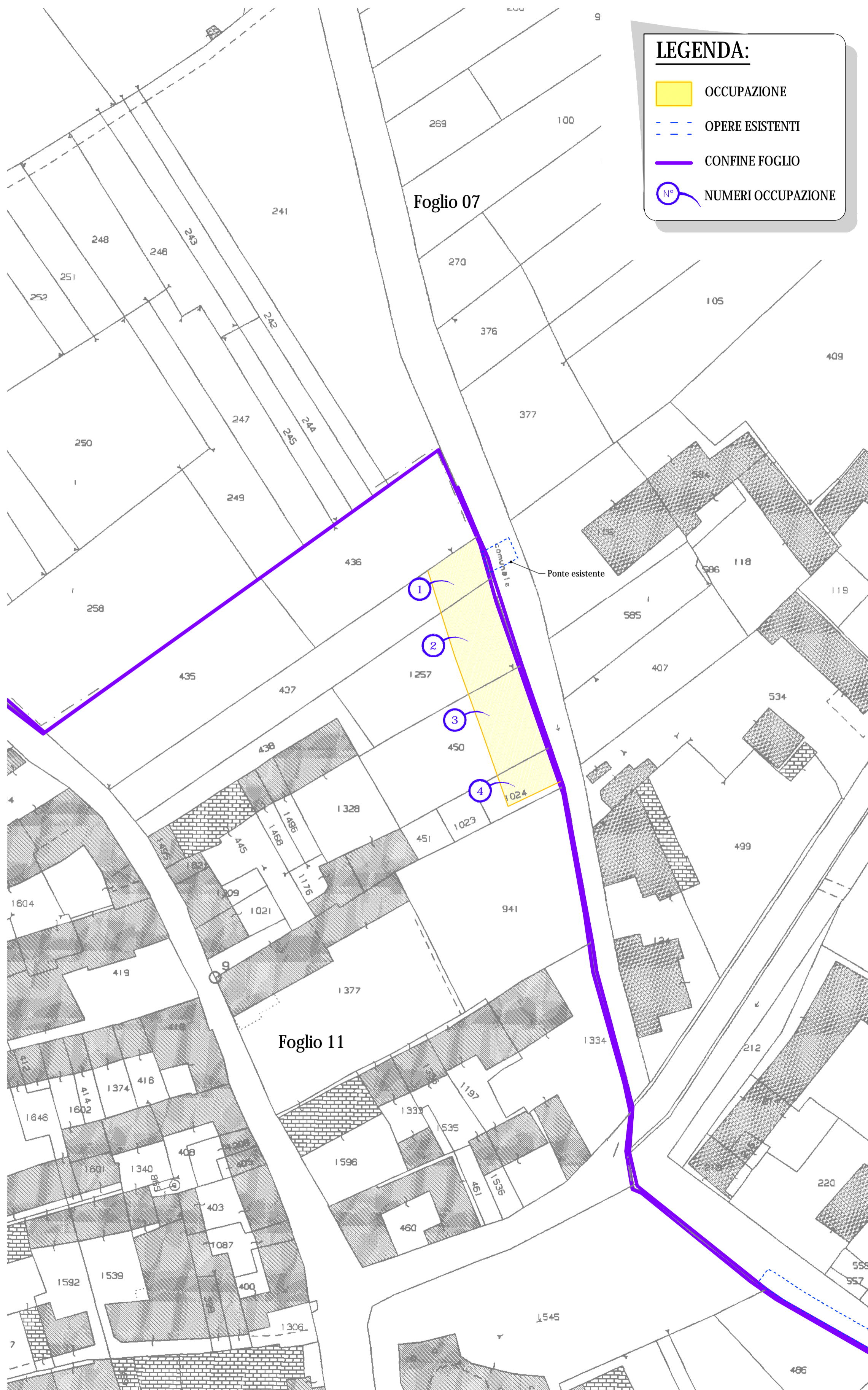


# PLANIMETRIA CATASTALE INTERVENTO A

scala 1:500

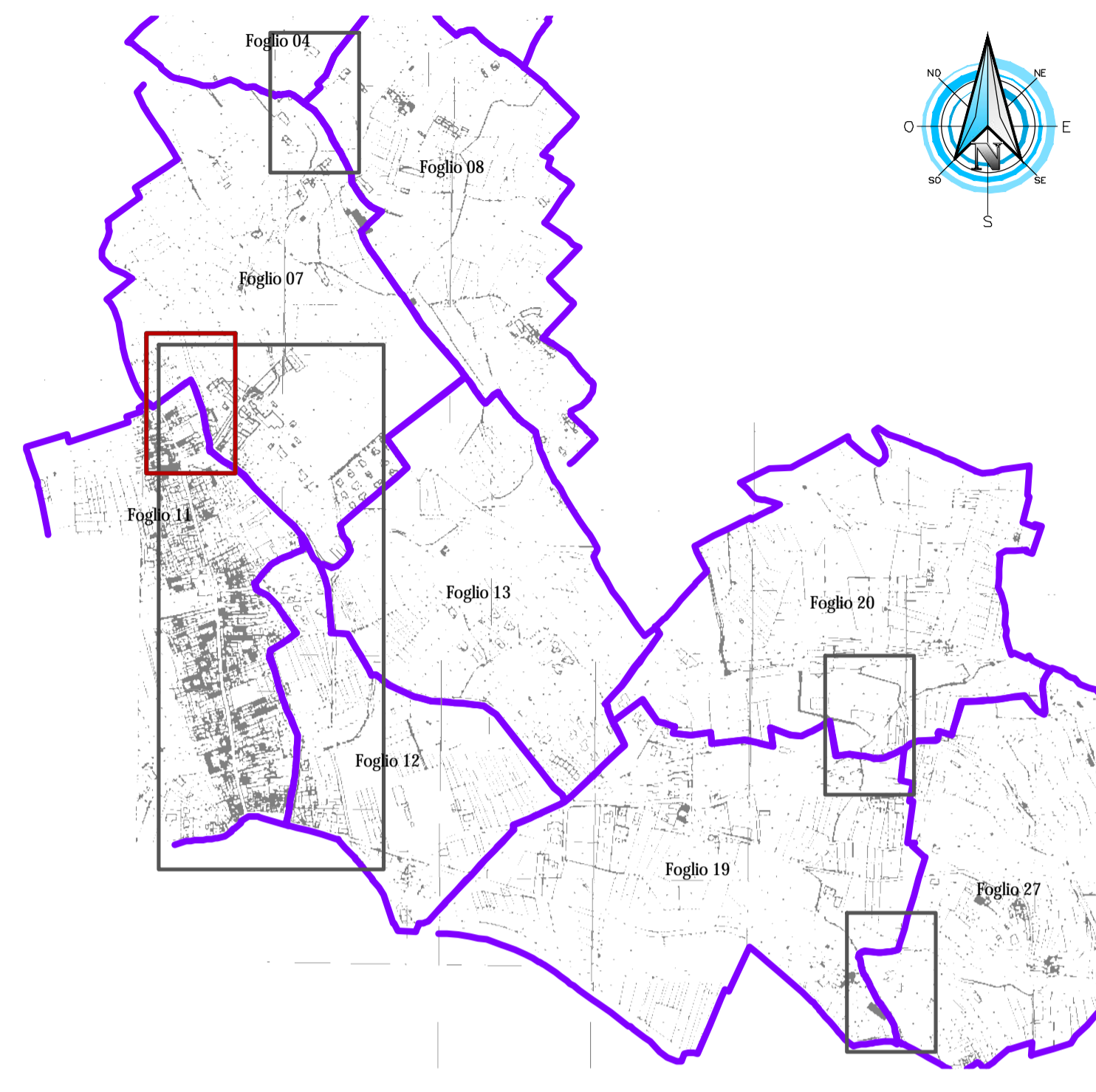


## LEGENDA:

- OCCUPAZIONE
- OPERE ESISTENTI
- CONFINO FOGLIO
- N° NUMERI OCCUPAZIONE

# INQUADRAMENTO INTERVENTI SU BASE CATASTALE

scala 1:10 000



COMMITTENTE:



**COMUNE DI BOLLENGO**

IL RESPONSABILE DEL PROCEDIMENTO:

OGGETTO:

**INTERVENTI DI MITIGAZIONE DEL RISCHIO DI DISSESTO IDROGEOLOGICO RETICOLO IDROGRAFICO E A PROTEZIONE ABITATI IN COMUNE DI BOLLENGO**

LOCALITÀ DELL'INTERVENTO:

**COMUNE DI BOLLENGO**

FASE PROGETTUALE:

**PROGETTO DEFINITIVO - ESECUTIVO**

REVISIONE	DATA	DESCRIZIONE	REDATTO	VERIFICATO	RIESAMINATO
8					
7					
6					
5					
4					
3					
2					
1	Agosto 2020	PROGETTO DEFINITIVO - ESECUTIVO		G.N.	G.N.

TITOLO:

**PLANIMETRIA CATASTALE - PIANO PARTICELLARE - INTERVENTO A**

ARCHIVIO:

**4848**

FILE N°:

INV.25.35.48.56.67\_PARTICELLARE

DATA:

Loranzè, Agosto 2020

TAVOLA N°

**2.5**

SCALA:

**1:500**



**HYDROGEOS**  
STUDIO TECNICO ASSOCIATO

Studio Tecnico Associato  
ing. GABRIELE  
ing. NOASCONO  
ing. ODETTO  
geol. CAMBULI  
ing. VIGNONO  
ing. ZAPPALÀ  
P.IVA 08462870018


Sede legale  
Via Giosuè Gianavello, n. 2  
10060 Rora (TO)  
TEL. 0121/93.38.93  
FAX 0121/95.03.78

Sede operativa  
Strada Provinciale 222, n. 31  
10010 Loranzè (TO)  
TEL. 0125/19.70.499  
FAX 0125/56.40.14  
e-mail: info.hydrogeos@ilquadrifoglio.to.it

PROGETTISTA:

**Dott. Ing. Gianluca NOASCONO**  
N° 8292 Y ALBO INGEGNERI  
PROVINCIA DI TORINO

TIMBRO:



ALTRA FIGURA:

TIMBRO:

ALTRA FIGURA:

TIMBRO: